



## Parque Natural da Ria Formosa

### COMISSÃO DE COGESTÃO

**REUNIÃO EXTRAORDINÁRIA DE 11/01/2024**

**ATA N.º 02/2024**

Presidência: Rogério Bacalhau, Câmara Municipal de Faro (CMF), Presidente da Comissão de Cogestão.

Membros da Comissão de Cogestão do Parque Natural da Ria Formosa (PNRF) presentes pessoalmente:

- Domitília Matias, Instituto Português do Mar e da Atmosfera (IPMA);
- Ema Mendonça, Região de Turismo do Algarve (RTA);
- Ricardo Canas, Comissão de Coordenação e Desenvolvimento Regional do Algarve (CCDR Algarve);
- Rui Santos, Universidade do Algarve (UALG).

Membros da Comissão de Cogestão do Parque Natural da Ria Formosa (PNRF) presentes *online*:

- Luís Ferreira, Instituto da Conservação da Natureza e das Florestas, I.P. (ICNF).

Assistiram à reunião pessoalmente:

- Florbela Soares (IPMA);
- Idália Sebastião (ICNF);
- Susana Marreiros, Comunidade Intermunicipal do Algarve (AMAL).

Aos onze dias do mês de janeiro do ano de dois mil e vinte e quatro, pelas quinze horas, reuniu, no Salão Nobre da Câmara Municipal de Faro, a Comissão de Cogestão do PNRF, para a sua 5.ª reunião extraordinária, com a seguinte ordem de trabalhos:

- Ponto 1 – Aprovação da ficha de projeto devidamente preenchida referente ao(s) projeto(s) objeto de apoio pelo Fundo Ambiental no âmbito da Cogestão do PNRF;
- Ponto 2 – Outros assuntos.

O Senhor Presidente da Comissão, Rogério Bacalhau, deu as boas-vindas, agradeceu a presença de todos, e deu início à ordem de trabalhos no horário previsto.

O **ponto 1** disse respeito à Aprovação da ficha de projeto devidamente preenchida referente ao(s) projeto(s) objeto de apoio pelo Fundo Ambiental no âmbito da Cogestão do PNRF. Segundo o ofício enviado pelo Secretário de Estado da Conservação da Natureza e Florestas, João Paulo Catarino, a Rogério Bacalhau, no dia 20/12/2023, e encaminhado para a Comissão de Cogestão do PNRF no dia 21/12/2023, o Plano de Cogestão do PNRF 2024-2027 tem acesso a um apoio financeiro do Fundo Ambiental para implementação de projeto(s) previsto(s) no Plano de



## Parque Natural da Ria Formosa

### COMISSÃO DE COGESTÃO

Cogestão, até um montante máximo de 150.000 €, com prazo máximo de execução até 30 de novembro de 2025.

Foram apresentadas as duas fichas de projeto devidamente preenchidas, relativas aos projetos previstos no Plano de Cogestão do PNRF que serão objeto de apoio pelo Fundo Ambiental, os quais a Comissão de Cogestão tinha seleccionado na reunião extraordinária de 4 de janeiro:

- Beneficiário: CMF (aprox. 100.000€) – Projeto “Mapeamento e Sensibilização Sobre a Espécie Invasora *Spartina densiflora*”
  - Ação n.º 1 – Mapeamento da Invasão da Ria Formosa pela espécie *Spartina densiflora*.
  - Ação n.º 2 – Transferência do conhecimento científico sobre *Spartina densiflora*.
- Beneficiário: RTA (aprox. 50.000€) – Projeto “Promoção, Capacitação e Divulgação”
  - Ação n.º 1 – Promoção de um passatempo de fotografia sobre a Ria Formosa.
  - Ação n.º 2 – Criação e execução de ação de capacitação para empresas de animação turística e marítimo-turísticas com vista à sensibilização dos valores naturais e culturais do PNRF.
  - Ação n.º 3 – Criação e execução de campanha de divulgação/sensibilização dos valores naturais e culturais do PNRF e esclarecimento da regulamentação e legislação em vigor, através de plataformas *online* e presenciais.

Ambos os projetos apresentados, bem como os beneficiários desse apoio, foram aprovados por consenso pelos membros da Comissão de Cogestão do PNRF presentes na reunião. Todos os membros da Comissão de Cogestão do PNRF serão parceiros dos projetos aprovados. As fichas de projeto e a presente ata (com as fichas de projeto também em anexo) serão enviadas para o Fundo Ambiental no final da reunião.

No **2.º e último ponto** da ordem de trabalhos foram discutidos outros assuntos.

As próximas reuniões da Comissão de Cogestão a decorrer durante o mês de janeiro serão:

- 15 de janeiro, 9h30, Sede da AMAL (Faro): Reunião Técnica (Comissão de Cogestão + Estrutura de Apoio) para terminar os conteúdos do Relatório de Ponderação da Consulta Pública;
- 18 de janeiro, 10h, CMF: 19.ª Reunião Ordinária da Comissão de Cogestão do PNRF (horário alterado das 15h para as 10h).

De modo a ter toda a informação pronta para envio para o Fundo Ambiental no dia 12 de janeiro, a ata da presente reunião foi elaborada e impressa, tendo sido aprovada por consenso pelos presentes na reunião.



## Parque Natural da Ria Formosa

### COMISSÃO DE COGESTÃO

Nada mais havendo a tratar, foi terminada a reunião quando eram 16 horas e 15 minutos, da qual, para constar, foi lavrada a presente ata, que será assinada por Rogério Bacalhau, que presidiu, e por Susana Marreiros, que secretariou.

O Presidente da Comissão de Cogestão do PNRF,



---

(Rogério Bacalhau)

A Secretária,



---

(Susana Marreiros)



## CONSERVAÇÃO DA NATUREZA E DA BIODIVERSIDADE



### “PROMOÇÃO, CAPACITAÇÃO E DIVULGAÇÃO”

<b>PLANO DE COGESTÃO DO PARQUE NATURAL DA RIA FORMOSA (PNRF)</b> <ul style="list-style-type: none"><li>▪ Parecer prévio positivo do Conselho Estratégico: a definir</li><li>▪ Aprovação pela Comissão de Cogestão: a definir</li><li>▪ Período de referência: <b>2024-2027</b></li><li>▪ Total de eixos estratégicos: 3 eixos estratégicos</li><li>▪ Total de medidas: 19</li><li>▪ Estimativa orçamental: <b>3.249.000 euros</b></li></ul>	<b>INTEGRAÇÃO DO PROJETO NO PLANO DE COGESTÃO</b> <p><b>EIXO ESTRATÉGICO 2:</b> Sensibilizar as populações locais sobre a importância da área protegida</p> <ul style="list-style-type: none"><li>• <b>MEDIDA:</b> Sensibilização, capacitação e partilha de informação com a população em geral para a conservação dos valores naturais do PNRF<ul style="list-style-type: none"><li>○ <b>AÇÃO ESPECÍFICA:</b> Promoção de um passatempo de fotografia sobre a Ria Formosa</li></ul></li><li>• <b>MEDIDA:</b> Sensibilização, capacitação e partilha de informação com os atores-chave para a conservação dos valores naturais do PNRF<ul style="list-style-type: none"><li>○ <b>AÇÃO ESPECÍFICA:</b> Criação e execução de ação de capacitação para empresas de animação turística e marítimo-turísticas com vista à sensibilização dos valores naturais e culturais do PNRF</li></ul></li></ul> <p><b>EIXO ESTRATÉGICO 3:</b> Melhorar a comunicação com todos os interlocutores e utilizadores da área protegida</p> <ul style="list-style-type: none"><li>• <b>MEDIDA:</b> Divulgação e esclarecimento relativamente às regras a cumprir no PNRF<ul style="list-style-type: none"><li>○ <b>AÇÃO ESPECÍFICA:</b> Criação e execução de campanha de divulgação/sensibilização dos valores naturais e culturais do PNRF e esclarecimento da regulamentação e legislação em vigor, através de plataformas <i>online</i> e presenciais</li></ul></li></ul>
---	--

<b>VALOR GLOBAL DO PROJETO A APOIAR</b> <ul style="list-style-type: none"><li>▪ 50.000 €</li></ul>	<b>VALOR DO FINANCIAMENTO PELO FA (apoio máximo de 150.000 €)</b> <ul style="list-style-type: none"><li>▪ 50.000 €</li></ul>
--	--

<b>BENEFICIÁRIO DO APOIO</b> <ul style="list-style-type: none"><li>▪ Região de Turismo do Algarve (RTA)</li></ul>	<b>PARCEIRO(S)</b> <ul style="list-style-type: none"><li>▪ Comissão de Coordenação e Desenvolvimento Regional do Algarve (CCDR Algarve)</li><li>▪ Município de Faro (CMF)</li></ul>
---	---

## CONSERVAÇÃO DA NATUREZA E DA BIODIVERSIDADE

	<ul style="list-style-type: none"><li>▪ Federação Portuguesa de Cicloturismo e Utilizadores de Bicicleta (FPCUB)</li><li>▪ Instituto da Conservação da Natureza e das Florestas (ICNF)</li><li>▪ Instituto Português do Mar e da Atmosfera (IPMA)</li><li>▪ Universidade do Algarve (UALG)</li></ul>
--	--

---

### DATA DE REUNIÃO DA COMISSÃO DE COGESTÃO (\*)


- 11 de janeiro de 2024

\*com aprovação sobre o(s) projeto(s) objeto de apoio pelo FA e respetivo(s) beneficiário(s)

---



**LOCALIZAÇÃO DO(S) PROJETO(S)**

<p>MAPA</p>  A fotografia mostra uma paisagem aérea da Ria Formosa, com a água escura do mar à esquerda e a terra arenosa e verdejante da ria à direita. Uma linha azul descreve o contorno da área protegida.	<p>ÁREA PROTEGIDA DE ÂMBITO NACIONAL ABRANGIDA</p> <p>Parque Natural da Ria Formosa (PNRF)</p>	<p>MUNICÍPIOS ABRANGIDOS</p> <p>Loulé, Faro, Olhão, Tavira e Vila Real de Santo António</p>
---	--	---

**DESCRIÇÃO SUMÁRIA DO PROJETO**

O projeto de “Promoção, divulgação e capacitação”, consiste num conjunto de ações de educação, informação e sensibilização ambiental, cultural e social dirigidas a profissionais do turismo, visitantes e população residente na área protegida. A prossecução dos objetivos permitirá qualificar a oferta turística e contribuir para a sua sustentabilidade, sensibilizar a população em geral, assim como valorizar o património natural e cultural do Parque Natural da Ria Formosa.

**OBJETIVOS PRINCIPAIS DO PROJETO**

Os principais objetivos deste projeto são:

- Promover o património natural e cultural do PNRF, através da realização de um passatempo dirigido a população e visitantes.
- Capacitar/sensibilizar as empresas de animação turística quanto aos valores naturais e culturais da área protegida, assim como a legislação existente.
- Promover a sustentabilidade do património natural e cultural do PNRF junto dos visitantes e residentes, através de uma campanha de sensibilização/divulgação. Pretende-se, igualmente esclarecer e divulgar a regulamentação e legislação em vigor.

**AÇÕES A REALIZAR**

**PROJETO “PROMOÇÃO, CAPACITAÇÃO E DIVULGAÇÃO”**

- **Ação n.º 1** – Promoção de um passatempo de fotografia sobre a Ria Formosa
  - Localização (coordenadas) – área total do PNRF
  - Área de intervenção (caso aplicável) – 18.000 ha

Assinatura manuscrita em tinta preta, localizada no canto inferior direito da página.

## CONSERVAÇÃO DA NATUREZA E DA BIODIVERSIDADE

- Estimativa de pessoas abrangidas (caso aplicável) – 20 participantes + 1000 visualizações
- Descrição sumária da ação – Pretende-se promover um passatempo de fotografia, com vista a divulgar/sensibilizar a população em geral para o património natural e cultural do PNRF, com atribuição de prémios. Posteriormente, pretende-se a impressão das fotografias premiadas, e sua divulgação através da criação de uma exposição itinerante.
  
- **Ação n.º 2** – Criação e execução de ação de capacitação para empresas de animação turística e marítimo-turísticas com vista à sensibilização para os valores naturais e culturais do PNRF
  - Localização – área total do PNRF
  - Área de intervenção (caso aplicável) – 18.000 ha
  - Estimativa de pessoas abrangidas (caso aplicável) – 30
  - Descrição sumária da ação – Pretende-se com esta ação capacitar e sensibilizar as empresas de animação turística e os operadores marítimo-turísticos para os valores naturais e culturais do PNRF, assim como quanto às normas de conduta da área protegida e legislação em vigor.
  
- **Ação n.º 3** – Criação e execução de campanha de divulgação/sensibilização dos valores naturais e culturais do PNRF e esclarecimento da regulamentação e legislação em vigor, através de plataformas *online* e presenciais.
  - Localização – área total do PNRF
  - Área de intervenção (caso aplicável) – 18.000 ha
  - Estimativa de pessoas abrangidas (caso aplicável) – 100.000
  - Descrição sumária da ação – Pretende-se com esta ação elaborar uma campanha de divulgação e sensibilização acerca da legislação e regulamentação aplicável aos utilizadores do PNRF, assim como do património natural e cultural, através de atividades que podem incluir a criação de um vídeo, *flyers*, conteúdos *online* (ex.: Facebook), entre outros.

### CRONOGRAMA FINANCEIRO E CALENDARIZAÇÃO

AÇÕES A REALIZAR	CRONOGRAMA FINANCEIRO		TOTAL
	2024	2025	
<b>PROJETO “PROMOÇÃO, CAPACITAÇÃO E DIVULGAÇÃO”</b>			
Ação n.º 1	6.000,00€	1.500,00€	7.500,00€
Ação n.º 2	5.000,00€	5.000,00€	10.000,00€
Ação n.º 3	17.000,00€	15.500,00€	32.500,00€



**CONSERVAÇÃO DA NATUREZA E DA BIODIVERSIDADE**

<b>TOTAL</b>	28.000,00€	22.000,00€	<b>50.000,00€</b>
--------------	------------	------------	-------------------

Nota: Os valores considerados para ação são indicados numa base previsional, podendo haver ajustamento orçamental entre cada uma das ações sempre que este ajustamento não comprometa os objetivos gerais dos projetos

AÇÕES A REALIZAR	CALENDARIZAÇÃO											
	2024											
	01	02	03	04	05	06	07	08	09	10	11	12
<b>PROJETO “PROMOÇÃO, CAPACITAÇÃO E DIVULGAÇÃO”</b>												
Ação n.º 1												
Ação n.º 2												
Ação n.º 3												

AÇÕES A REALIZAR	CALENDARIZAÇÃO										
	2025										
	01	02	03	04	05	06	07	08	09	10	11
<b>PROJETO “PROMOÇÃO, CAPACITAÇÃO E DIVULGAÇÃO”</b>											
Ação n.º 1											
Ação n.º 2											
Ação n.º 3											

**INDICADORES DE RESULTADO DO PROJETO**

PARTICIPANTES NO PASSATEMPO: 20

POPULAÇÃO ABRANGIDA PELO PASSATEMPO: 1000 (número de visualizações)

POPULAÇÃO ABRANGIDA PELA CAMPANHA: 100.000 (número de visualizações)

PARTICIPANTES NAS AÇÕES DE CAPACITAÇÃO: 30

AUDIOVISUAIS PRODUZIDOS: 1

AÇÕES DE CAPACITAÇÃO EXECUTADAS: 2



## CONSERVAÇÃO DA NATUREZA E DA BIODIVERSIDADE

### CONTRIBUTO PARA OS INDICADORES DE REALIZAÇÃO OBRIGATÓRIOS DEFINIDOS NA PORTARIA N.º 67/2021, DE 17 DE MARÇO (\*)

Indicador n.º 3: *Materiais de divulgação da AP (mapa, vídeo, folhetos/brochuras, merchandising, sítio de Internet, aplicação informática, entre outras):* produção de 1 vídeo sobre a área protegida, 3 conteúdos online, entre outros.

Indicador n.º 15: *Participantes em ações (informação, formação e sensibilização) sobre valores naturais presentes na AP e boas práticas para usufruto do território:* 20 participantes no passatempo + 30 participantes na capacitação.

(\*) NOTA: tratando-se indicadores de realização, cuja unidade de medida é numérica, só se contabiliza quando há um aumento efetivo

### REGISTO FOTOGRÁFICO PRÉ-INTERVENÇÃO (CASO APLICÁVEL)

Não aplicável

### REGISTO FOTOGRÁFICO PÓS-INTERVENÇÃO (CASO APLICÁVEL)

Não aplicável

### OUTRAS INFORMAÇÕES RELEVANTES

Não aplicável



## CONSERVAÇÃO DA NATUREZA E DA BIODIVERSIDADE



### MAPEAMENTO E SENSIBILIZAÇÃO SOBRE A ESPÉCIE INVASORA *SPARTINA DENSIFLORA*

<b>PLANO DE COGESTÃO DO PARQUE NATURAL DA RIA FORMOSA</b> <ul style="list-style-type: none"><li>▪ Parecer prévio positivo do Conselho Estratégico: a definir</li><li>▪ Aprovação pela Comissão de Cogestão: a definir</li><li>▪ Período de referência: <b>2024-2027</b></li><li>▪ Total de eixos estratégicos: 3 eixos estratégicos</li><li>▪ Total de medidas: 19</li><li>▪ Estimativa orçamental: <b>3.249.000 euros</b></li></ul>	<b>INTEGRAÇÃO DO(S) PROJETO(S) NO PLANO DE COGESTÃO</b> <ul style="list-style-type: none"><li>▪ <b>EIXO ESTRATÉGICO 1:</b> Valorizar e promover o território</li><li>▪ <b>MEDIDA:</b> Desenvolvimento de projetos de investigação que permitam tirar partido dos valores naturais do PNRF</li><li>▪ <b>AÇÃO ESPECÍFICA:</b> Monitorização e controlo de espécies exóticas e invasoras*</li></ul>
--	--


<b>VALOR GLOBAL DO(S) PROJETO(S) A APOIAR</b> <ul style="list-style-type: none"><li>▪ 100.000 €</li></ul>	<b>VALOR DO FINANCIAMENTO PELO FA (apoio máximo de 150.000 €)</b> <ul style="list-style-type: none"><li>▪ 100.000 €</li></ul>
---	---

<b>BENEFICIÁRIO DO APOIO</b> <ul style="list-style-type: none"><li>▪ Município de Faro (CMF)</li></ul>	<b>PARCEIRO(S)</b> <ul style="list-style-type: none"><li>▪ Comissão de Coordenação e Desenvolvimento Regional do Algarve (CCDR Algarve)</li><li>▪ Federação Portuguesa de Cicloturismo e Utilizadores de Bicicleta (FPCUB)</li><li>▪ Instituto da Conservação da Natureza e das Florestas (ICNF)</li><li>▪ Instituto Português do Mar e da Atmosfera (IPMA)</li><li>▪ Região de Turismo do Algarve (RTA)</li><li>▪ Universidade do Algarve (UALG)</li></ul>
--	---

<b>DATA DE REUNIÃO DA COMISSÃO DE COGESTÃO (*)</b> <ul style="list-style-type: none"><li>▪ 11 de janeiro de 2024</li></ul> <p>*com aprovação sobre o(s) projeto(s) objeto de apoio pelo FA e respetivo(s) beneficiário(s)</p>
---

\* Esta medida encontrava-se inicialmente incluída no Compromisso Estratégico 1.1. (“Valorizar e recuperar as infraestruturas de lazer e visitação existentes”) na proposta de Plano de Cogestão, tendo sido realocada para o Compromisso Estratégico 1.3. (“Desenvolver projetos inovadores que promovam as mais-valias naturais, patrimoniais e culturais do PNRF”), uma vez que o seu âmbito se enquadra melhor neste compromisso.

**LOCALIZAÇÃO DO PROJETO**


<p>MAPA</p> 	<p>ÁREA PROTEGIDA DE ÂMBITO NACIONAL ABRANGIDA</p> <p>Parque Natural da Ria Formosa (PNRF)</p>	<p>MUNICÍPIOS ABRANGIDOS</p> <p>Loulé, Faro, Olhão, Tavira e Vila Real de Santo António</p>
---	--	---

**DESCRIÇÃO SUMÁRIA DO PROJETO**

A espécie *Spartina densiflora*, uma espécie de gramínea invasora originária da costa leste da América do Sul, tem demonstrado impactos drásticos nos ecossistemas costeiros em que se estabelece. *S. densiflora* é uma espécie tolerante a um largo espectro de condições ambientais e capaz de remodelar a estrutura das comunidades invadidas, excluindo as espécies nativas não só em sapais, mas também em costas arenosas, lodosas, rochosas e praias de cascalho. Nos últimos 40 anos, *S. densiflora* foi registada como invadindo agressivamente ambientes estuarinos no Sul de Espanha e em Marrocos, bem como nos EUA. Forma coberturas muito densas, ocupando por vezes todo o espaço livre do biótopo (com espaçamentos apertados e contíguos entre caules, evitando a entrada de luz no solo), contribuindo assim para o decréscimo da biodiversidade nos ecossistemas estuarinos. A espécie desenvolve-se sobretudo no sapal médio e alto onde forma extensos prados monoespecíficos excluindo as espécies autóctones *Sarcocornia fruticosa*, *Halimione portulacoides*, *Arthrocnemum macrostachyum*, *Limoniastrum monopetalum*, *Limonium ferulaceum*, entre outras. Esta situação observa-se com grande evidência no estuário do Guadiana, incluindo na Reserva Natural do Sapal de Castro Marim e Vila Real de Santo António. *S. densiflora* está já presente no PNRF mas não se conhece a extensão do problema.

Para mitigar os efeitos negativos da espécie no PNRF, propõe-se um projeto abrangente de mapeamento e desenvolvimento de um programa de monitorização que possa ser realizado por meio remoto. Os dados espaciais da distribuição de *S. densiflora* na Ria Formosa serão fundamentais para a elaboração de uma estratégia de controlo a ser implementada posteriormente ao projeto, salvaguardando o estabelecimento de novas populações nas áreas que reúnem nas condições necessárias para a invasão e intervindo nas áreas já invadidas, de modo a proteger a biodiversidade nativa e preservar a saúde do ecossistema. A par com o mapeamento propõe-se também implementar um programa de sensibilização dos utilizadores, visitantes e demais partes interessadas do PNRF, evidenciando os efeitos negativos que esta espécie invasora tem na biodiversidade do ecossistema de sapal da Ria Formosa. Os cidadãos informados serão a força motriz de ações informais e formais de gestão e controlo de *S. densiflora*.

**OBJETIVO(S) PRINCIPAL(IS) DO PROJETO**



## CONSERVAÇÃO DA NATUREZA E DA BIODIVERSIDADE

- Mapeamento da invasão da Ria Formosa pela espécie *Spartina densiflora* através da combinação de dados geoespaciais e métodos de aprendizagem profunda (“Deep Learning”).
- Intervenção societal que vise a divulgação do conhecimento atualizado sobre o problema da invasão do PNRF por *Spartina densiflora*, nomeadamente os seus efeitos nos valores naturais do sapal e na sua biodiversidade.

---

### AÇÕES A REALIZAR

#### PROJETO “MAPEAMENTO E SENSIBILIZAÇÃO SOBRE A ESPÉCIE INVASORA *SPARTINA DENSIFLORA*”

- **Ação n.º 1 – Mapeamento da Invasão da Ria Formosa pela espécie *Spartina densiflora*.**
  - Localização (coordenadas) – PNRF
  - Área de intervenção (caso aplicável) - 11.000 ha entre a Península do Ancão e a Manta Rota
  - Estimativa de pessoas abrangidas (caso aplicável) – Não aplicável
  - Descrição sumária da ação:

Esta ação combinará técnicas geoespaciais para mapear a distribuição passada e presente de *Spartina densiflora* na Ria Formosa, de modo a revelar a área de ocupação presente e a estimar a taxa de invasão do sistema. Serão utilizadas imagens de satélite de alta resolução da “Planetlabs” para mapear a distribuição da espécie. Estes dados serão cruzados com levantamentos de campo detalhados realizados em zonas selecionadas onde a distribuição local da espécie será determinada, de modo a treinar e validar os algoritmos geoespaciais de mapeamento. Após esta validação o fluxo de trabalho será aplicado a toda a área do PNRF. Uma vez que os algoritmos geoespaciais de mapeamento estejam afinados, eles podem ser aplicados a quaisquer outros sistemas, nomeadamente à Reserva Natural do Sapal de Castro Marim e Vila Real de Santo António.
- **Ação n.º 2 – Transferência do conhecimento científico sobre *Spartina densiflora***
  - Localização (coordenadas) – PNRF
  - Área de intervenção (caso aplicável) – Não aplicável
  - Estimativa de pessoas abrangidas (caso aplicável) – 1.000 visualizações
  - Descrição sumária da ação:

O projeto tirará partido dos departamentos de Comunicação e Divulgação das instituições que integram a Comissão de Cogestão do PNRF para divulgar os resultados do projeto e a problemática da invasão da Ria Formosa por *Spartina densiflora*, nomeadamente na biodiversidade e função ecológica do ecossistema de sapal. Serão desenvolvidas atividades de comunicação específicas, incluindo a comunicação dos objetivos, atividades e resultados do projeto ao público em geral e às partes interessadas durante toda a duração do projeto. A estratégia de comunicação terá como objetivo assegurar uma presença nos media, através da publicação regular de notícias, comunicados de imprensa, notas informativas e participação em eventos. O conhecimento adquirido será transferido para as partes interessadas da Ria Formosa, incluindo os principais decisores, agentes de conservação, meios de comunicação social e empresas de turismo marítimo.

---

### CRONOGRAMA FINANCEIRO E CALENDARIZAÇÃO

**CONSERVAÇÃO DA NATUREZA E DA BIODIVERSIDADE**

AÇÕES A REALIZAR	CRONOGRAMA FINANCEIRO		TOTAL
	2024	2025	
<b>PROJETO "MAPEAMENTO E SENSIBILIZAÇÃO SOBRE A ESPÉCIE INVASORA SPARTINA DENSIFLORA"</b>			
Ação n.º 1	45.000,00€	50.000,00€	95.000,00€
Ação n.º 2	2.500,00€	2.500,00€	5000,00€
<b>TOTAL</b>	<b>47.500,00€</b>	<b>52.500,00€</b>	<b>100.000,00€</b>

Nota: Os valores considerados para ação são indicados numa base previsional, podendo haver ajustamento orçamental entre cada uma das ações sempre que este ajustamento não comprometa os objetivos gerais dos projetos

AÇÕES A REALIZAR	CALENDARIZAÇÃO											
	2024											
	01	02	03	04	05	06	07	08	09	10	11	12
<b>PROJETO "MAPEAMENTO E SENSIBILIZAÇÃO SOBRE A ESPÉCIE INVASORA SPARTINA DENSIFLORA"</b>												
Ação n.º 1												
Ação n.º 2												

AÇÕES A REALIZAR	CALENDARIZAÇÃO										
	2025										
	01	02	03	04	05	06	07	08	09	10	11
<b>PROJETO "MAPEAMENTO E SENSIBILIZAÇÃO SOBRE A ESPÉCIE INVASORA SPARTINA DENSIFLORA"</b>											
Ação n.º 1											
Ação n.º 2											

**INDICADORES DE RESULTADO DO PROJETO**

ÁREA OU EXTENSÃO TOTAL A INTERVENCIONAR (HA OU KM): 11.000 ha



## CONSERVAÇÃO DA NATUREZA E DA BIODIVERSIDADE

POPULAÇÃO ABRANGIDA PELA AÇÃO N.º 2 – TRANSFERÊNCIA DO CONHECIMENTO CIENTÍFICO SOBRE *SPARTINA DENSIFLORA*: 1.000 visualizações

### CONTRIBUTO PARA OS INDICADORES DE REALIZAÇÃO OBRIGATÓRIOS DEFINIDOS NA PORTARIA N.º 67/2021, DE 17 DE MARÇO (\*)

Indicador n.º 3: *Materiais de divulgação da AP (mapa, vídeo, folhetos/brochuras, merchandising, sítio de Internet, aplicação informática, entre outras)*: 5 conteúdos online sobre o projeto, entre outros; 1 relatório sobre o Mapeamento da Invasão da Ria Formosa pela espécie *Spartina densiflora*.

Indicador n.º 15: *Participantes em ações (informação, formação e sensibilização) sobre valores naturais presentes na AP e boas práticas para usufruto do território*: 1.000 pessoas alcançadas com a ação n.º 2.

(\*) NOTA: tratando-se indicadores de realização, cuja unidade de medida é numérica, só se contabiliza quando há um aumento efetivo

### REGISTO FOTOGRÁFICO PRÉ-INTERVENÇÃO (CASO APLICÁVEL)

Não aplicável

### REGISTO FOTOGRÁFICO PÓS-INTERVENÇÃO (CASO APLICÁVEL)

Não aplicável

### OUTRAS INFORMAÇÕES RELEVANTES

Não aplicável



